

# INSTALLATION SMART TRACKER

Un tracker ça sert à quoi ?  
Savoir en temps réel votre position en spéciale et si vous vous arrêtez  
Faire intervenir un commissaire ou les secours plus rapidement  
Exploiter les données par le PC Course le cas échéant (Vérification d'un temps, gêne, ...)



Le tracker doit être installé :


- ⇒ Devant en partie haute à l'intérieur de l'habitacle
- ⇒ Accessible par le copilote, le pilote ou les deux membres de l'équipage de préférence pour l'envoi d'un SOS
- ⇒ Fixé sur un support rigide avec un ou plusieurs rilsans

Bouton orange :  
lancement de  
l'application de tracking



Bouton gris du milieu : appui long ou court pour l'allumage ou la mise en veille du smart tracker

Câble USB de 1  
mètre fourni avec  
prise USB A mâle  
5 volts



**Veillez à garder le smart tracker chargé**

**C'est pour votre sécurité**

- ⇒ En le branchant en permanence dans votre véhicule avec le câble fourni
- ⇒ En le rechargeant chaque soir pour l'étape du lendemain

En cas détérioration du matériel (Sauf si sortie de route) la caution sera retenue

L'installation et la fixation du boîtier GPS dans la voiture est sous l'entière responsabilité du concurrent, se référer aux informations données lors de la distribution du matériel ou sur le site de l'organisation. En cas de chute du boîtier dans l'habitacle survenue à la suite de sa mauvaise fixation, Géochrono ne pourra en aucun cas être retenu responsable en cas d'accident.

**Merci de rendre le transpondeur au dernier CH d'entrée de  
Parc Fermé ou au PC en cas d'abandon**

**Adresse de retour si besoin :**

**GEOCHRONO, 20 Route de Peyrouse, 65100 POUYFERRE**


# UTILISATION SMART TRACKER

Plus de précisions



Bouton orange :  
lancement de  
l'application de tracking

N° de téléphone du  
PC Course  
Zone de messages



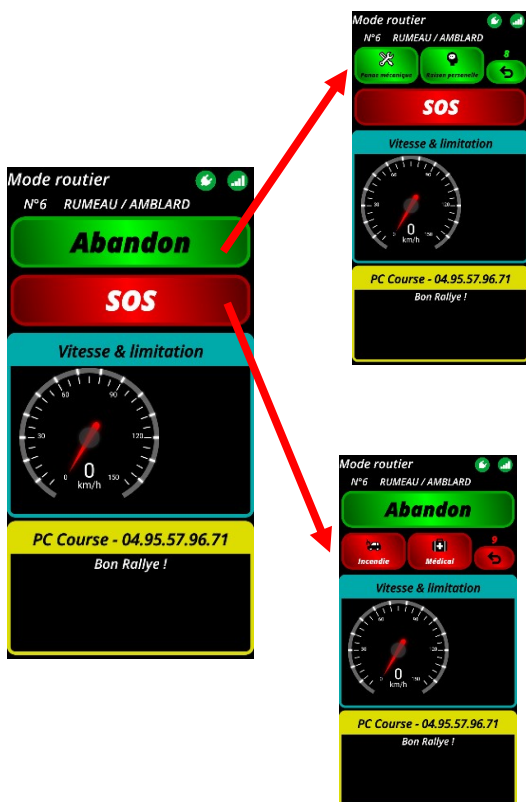
Envoi d'information au PC  
Course, SOS, Abandon, OK  
**Appui 3 secondes mini**

Bouton gris du milieu : appui  
long ou court pour l'allumage  
ou la mise en veille du smart  
tracker

## Deux modes automatiques possibles

### Routier

### Course



Informations sur la position  
dans la spéciale :  
-Distance et % depuis le départ  
-Position du PK précédent et  
du PK suivant

Adresse de retour si besoin :

**GEOCHRONO, 20 Route de Peyrouse, 65100 POUYFERRE**